

ÚSEK 1

KATASTR	Zlín u Nového Jiřína		
PARCELNÍ ČÍSLO	1324/2	1831	1794
DRUH POVRCHU	ostatní plocha		
VZDALENOST ŠACHET	14,00	50,00	50,00
OZNAČENÍ ŠACHET	Šk1/238,0°	Šk2/123,0°	Šk3
výštiní objekt	Šk6		

SMĚROVÉ POMĚRY

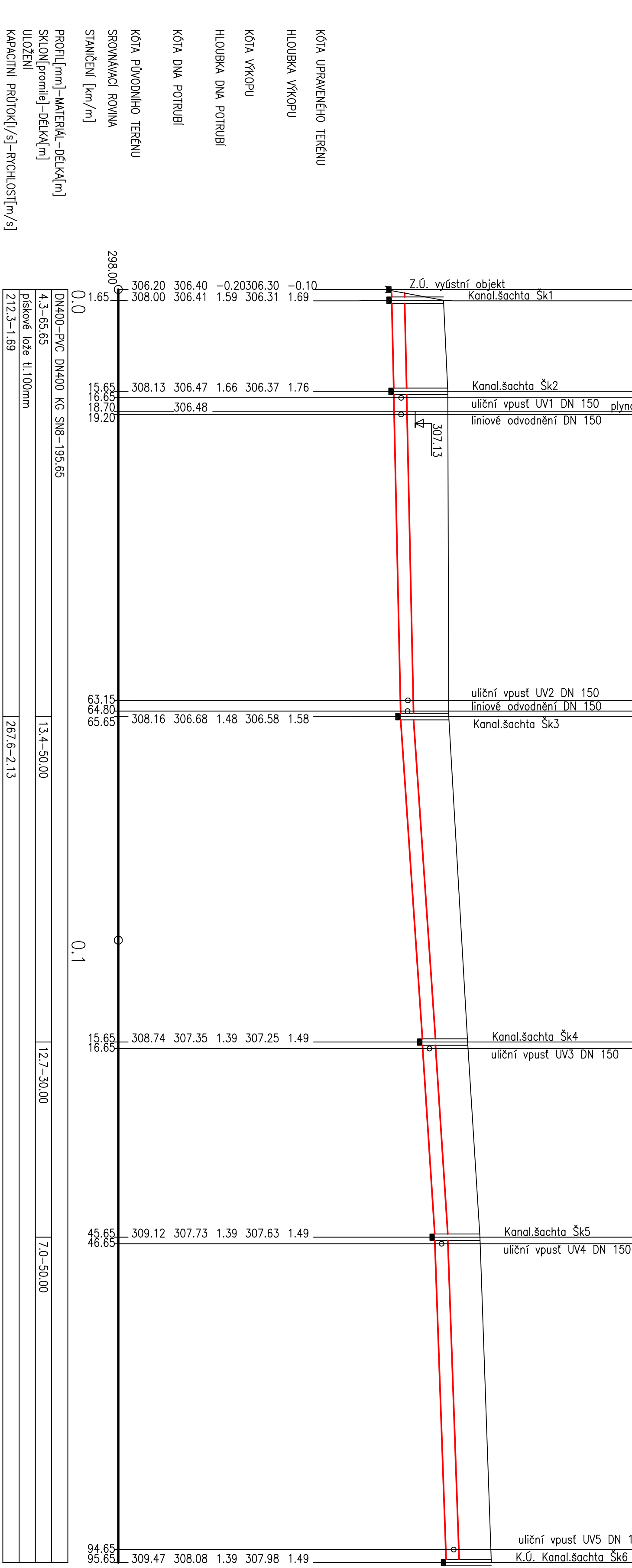
LEGENDA TYPŮ ČAR

PŮVODNÍ TERÉN

HRUBÉ TERÉNNÍ ÚPRAVY

POTRUBÍ

MĚŘITKA 1:500/100



ÚSEK 2

KATASTR	Zlín u Nového Jiřína		
PARCELNÍ ČÍSLO	1831	1794	1795
DRUH POVRCHU	ostatní plocha		
VZDALENOST ŠACHET	32,50	25,00	36,00
OZNAČENÍ ŠACHET	Šk7	Šk8/163,0°	Šk10
	Šk9/163,0°		
	Šk11		

SMĚROVÉ POMĚRY

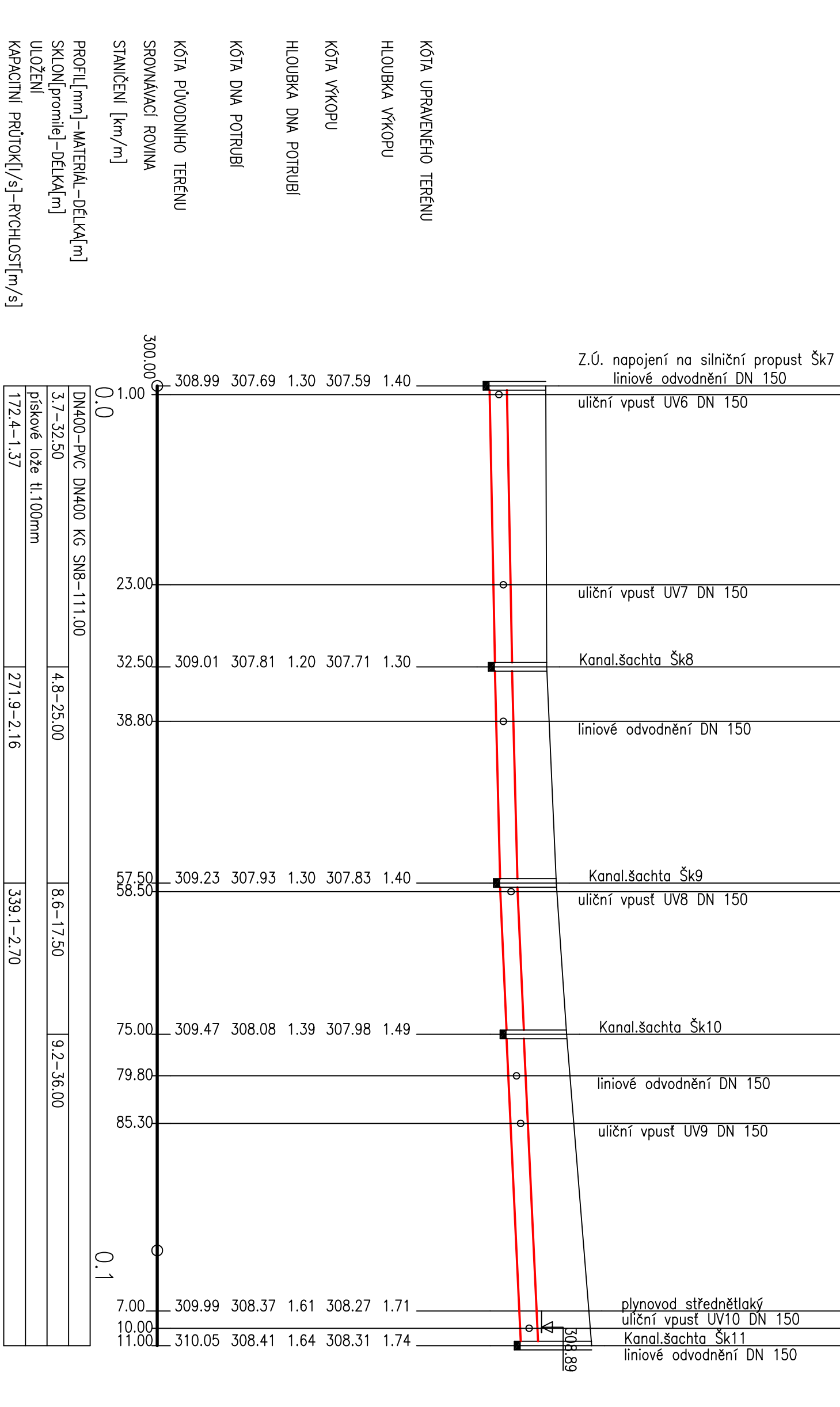
LEGENDA TYPŮ ČAR

PŮVODNÍ TERÉN

HRUBÉ TERÉNNÍ ÚPRAVY

POTRUBÍ

MĚŘITKA 1:500/100



ÚSEK 3

KATASTR	Zlín u Nového Jiřína		
PARCELNÍ ČÍSLO	1831	1794	1795
DRUH POVRCHU	ostatní plocha		
VZDALENOST ŠACHET	38,50	35,00	35,00
OZNAČENÍ ŠACHET	Šk12/90,0°	Šk13	Šk15
	Šk16		

SMĚROVÉ POMĚRY

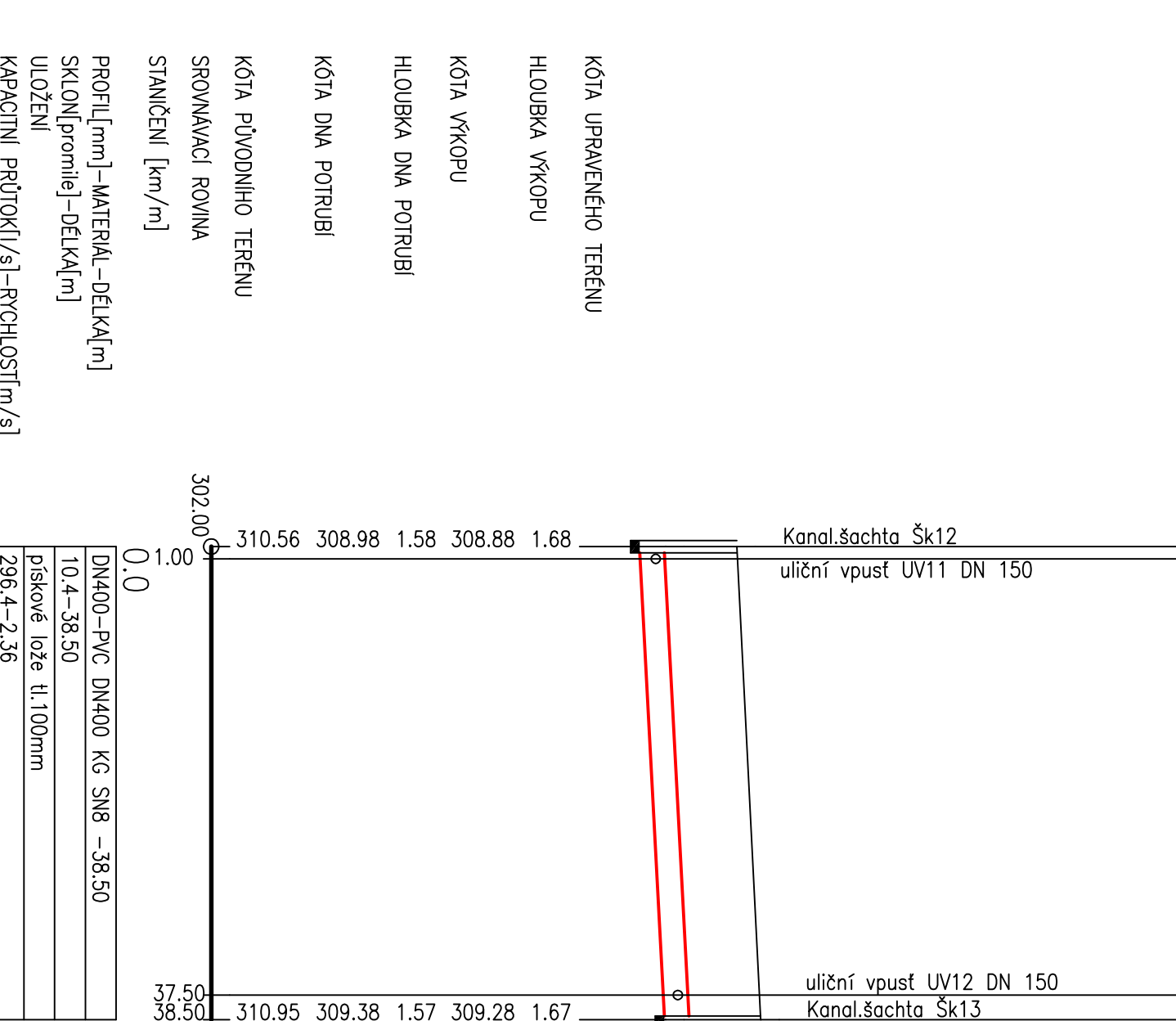
LEGENDA TYPŮ ČAR

PŮVODNÍ TERÉN

HRUBÉ TERÉNNÍ ÚPRAVY

POTRUBÍ

MĚŘITKA 1:500/100



ÚSEK 4

KATASTR	Zlín u Nového Jiřína		
PARCELNÍ ČÍSLO	1831	1794	1795
DRUH POVRCHU	ostatní plocha		
VZDALENOST ŠACHET	17,00	35,00	35,00
OZNAČENÍ ŠACHET	Šk14/360,0°	Šk15	Šk16
	Šk17		

SMĚROVÉ POMĚRY

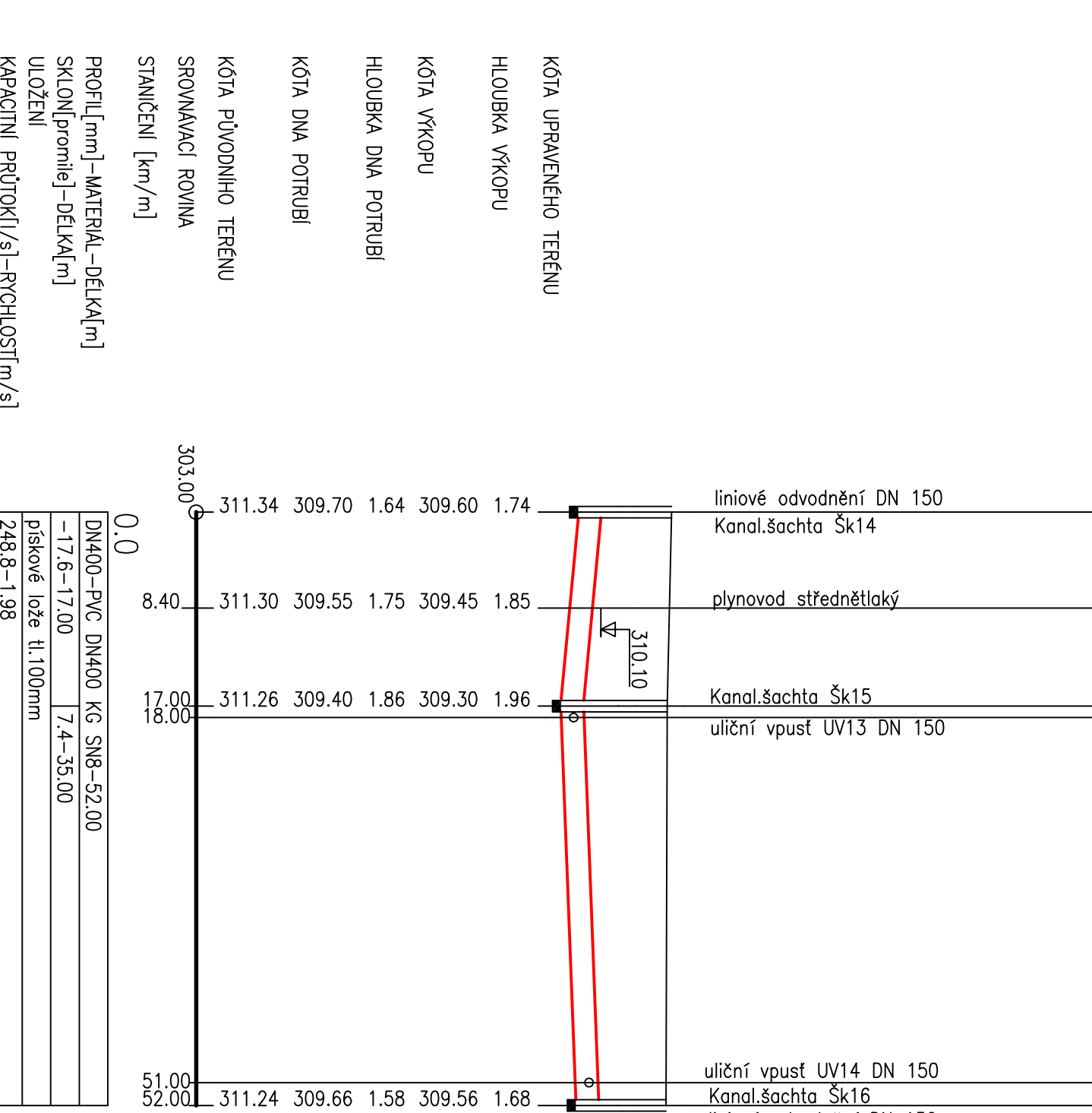
LEGENDA TYPŮ ČAR

PŮVODNÍ TERÉN

HRUBÉ TERÉNNÍ ÚPRAVY

POTRUBÍ

MĚŘITKA 1:500/100



ZODP. PROJ.	NAVŘEL	KRESLIL	VED. PROJ.
	ING. ŠIGUT	ING. ŠIGUT	
KRAJ: MORAVSKOSLEZSKÝ	ÚŘAD MĚÚ Nový Jiřín		
INVESTOR: Město Nový Jiřín, Masarykovo nám. 1/1, 741 01 Nový Jiřín			
ACE: Chodnickové těleso, Zlín u Nového Jiřína, úsek Příruží Polok – Zvolice u NJ			
ČÁST D.1 STAVEBNÍ ČÁST D.1.3 VYODHOPŔADÁSKÉ OBJEKTY	FORMLÁT	8A4	
OBSAH: PODELNÝ PROFIL KANALIZAČNÍCH STOK	DATUM	02/2023	
SC-03 Ústečné odvodnění	ARCH. ČÍSLO	16/2022	
	STUPEŇ	DPS	
	MĚŘITKO:	DS. VÝKRESU:	
	1:500/100	D.1.3.2-2	

